

Chorwacja i BiH 28 maja- 3 czerwca 2023



POLITECHNIKA POZNAŃSKA

KLUB SENIORA

SPLIT



1780



Pałac Dioklecjana w Splicie to jedna z najlepiej zachowanych budowli rzymskich na świecie. Dioklecjan kazał go zbudować w 295 roku, a zamieszkał w nim pod koniec życia. Pałac zbudowano na planie prostokąta o wymiarach 215 na 180 m. Warowne mury o grubości 2m. wzmocnione były szesnastoma wieżami. Postawiono go z kamienia z wyspy Brač. Żeby ozdobić pałac, sprowadzono z Egiptu sfinksy wyrzeźbione w XV wieku p.n.e. W XVII wieku większość murów rozebrano, a budulec wywieziono do Wenecji



W miejscu mauzoleum Dioklecjana, w VII wieku zbudowano kościół, a później katedrę pod wezwaniem Sv. Dujama, jednego z pierwszych chrześcijańskich męczenników. Zginął za czasów Dioklecjana.. Katedra splicka jest najstarszą na świecie.



Bośnia i Hercegowina Neum

Miasto to oddziela północną część kontynentalnej Chorwacji od południowej. Położone jest na kilkunastokilometrowym odcinku wybrzeża dalmatyńskiego.



HOTEL AMI-M

Hotel był bazą
wypadową do
realizacji programu
turystycznego.
Hvar, Brać, Bol,
Dubrownik, Ston,
Mostar, Metjugorie



W drodze
powrotnej
Park Narodowy
Wodospady
rzeki KRKA



Szybenik (chor. *Šibenik*, wł. *Sebenico*) położone nad ujściem rzeki Krka. Liczy ok.50.000 mieszkańców. Nazwa Szybenik pojawia się w 1066 w statucie króla chorwackiego Petara Krešimira IV. Jest więc najstarszym miastem rodzowym Chorwatów. W roku 1412 Republika Wenecka do 1797. Do I wojny pod władzą Habsburgów. 1918 – 1939 Królestwo Jugosławii. Po II wojnie Jugosławia. 1991 Chorwacja.

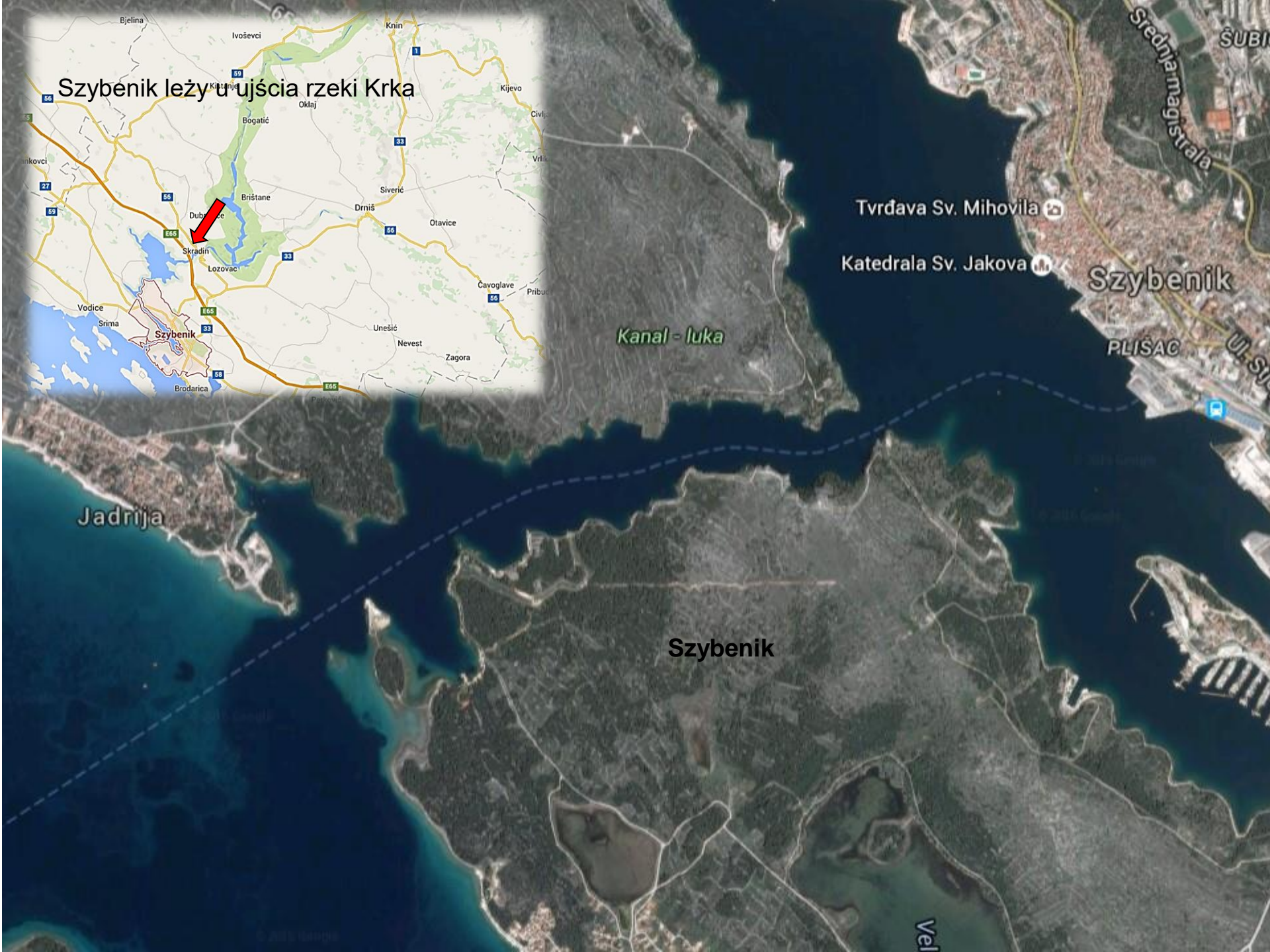


Szybenik



Nietypowy w formie,
kamienny kościół św.
Barbary z XV w. Nad
frontem górują dwie,
różniące się nadbudówki
z dzwonami.





Szybenik leży u ujścia rzeki Krka

Tvrdava Sv. Mihovila

Katedrala Sv. Jakova

Szybenik

PLIŠAČ

Kanal - luka

Jadrija

Szybenik

Vel

Katedra św. Jakuba – katedra rzymskokatolicka w Szybeniku. Od 2000 roku jest wpisana na listę światowego dziedzictwa UNESCO.



Budowa od 1298, po uzyskaniu przez Szybenik praw miejskich. W 1431rozpoczęto rozbudowę . Budowa trwała aż 124 lata. Od 1441 do swojej śmierci w 1475 głównym projektantem i kierownikiem prac był Giorgio Orsini zwany również jako Giorgio da Sebenico (w języku chorwackim Juraj Dalmatinac), który budował katedrę w stylu gotyckim. Następnie w latach 1475-1536 prace nadzorował Niccolò di Giovanni Fiorentino, który postanowił nadać jej renesansowy wygląd. Konsekracja nastąpiła ostatecznie w 1555. Kopuła i fasady zniszczone w 1991 roku.



**Juraj
Dalmatinac**



**74 (71) głowy mieszczan
Dzieło Giorgio Orsini da Sebenico
ok. 1470 r**



**Šibenik
Pomnik Krzesimira IV (XI w.)**

Przed katedrą św. Jakuba



Dubrownik



Dubrownik to bez wątpienia najpiękniejsze i najpopularniejsze miasto Chorwacji. Zachwyca licznymi zabytkami oraz wspaniałą starówką, wpisaną na listę światowego dziedzictwa UNESCO. Ciekawa jest historia miasta i jego dzieje. Bogactwo zabytków, muzeów, galerii. Zwiedzając to miasto wydaje się, że ono całe jest jednym, wielkim zabytkiem. Zapierające dech w piersiach widoki, gwarantowana pogoda i przyjemne plaże. Dubrownik to idealne miejsce dla miłośników historii, zabytków i cieszącego się popularnością serialu „Gra o tron”, który był tam częściowo kręcony. Urok miasta sprawia, że jest bardzo popularne wśród turystów, wielu z nich wraca tu nawet kilkakrotnie. Najlepszym dowodem na to, jest fakt, że Klub Seniora PP jest w tym cudownym mieście już trzeci raz.





Dubrownik, zawsze pełen turystów

Na wzgórze Srđ można wjechać samochodem albo kolejką



Jak tu pięknie, gdy nie ma tłumów turystów

Mostar



Mostar – stolica (nieformalna) Hercegowiny, leżąca nad Neretwą. Liczy ok. 110 tys. mieszkańców. Najważniejszym zabytkiem miasta jest XVI-wieczny kamienny Stary Most, wybudowany w 1566.

Okolice Mostaru uchodzą za region o najcieplejszych latach w całym kraju. Maksymalna zanotowana tu temperatura to 46 °C. Średnia temperatura zimą 6 °C, a latem 26 °C. Roczne opady nie przekraczają 800 mm..



Na moście w Mostarze




1/2. **Góra Objawień**
 3/4. **Križevac** (czyt. Kriżewac) to wznórze wznoszące się ponad Medjugorjem (520 m), na którym parafianie 15 marca 1934 roku wzniesli krzyż ze zbrojonego betonu o wysokości 8,56 m. (pamiętka 1900 śmierci Chrystusa) Na krzyżu wyryto napis: *«Jezusowi Chrystusowi, Odkupicielowi rodzaju ludzkiego na znak wiary, miłości i nadziei, na pamiątkę 1900 rocznicy męki Jezusowej»..*
 5. Kościół pw. św. Jakuba w Medjugorje

BROD UKAZANJA	APPARITION HILL	COLLINA DELLE APPARIZIONI	ERSCHEINUNGSBERG	COLLINE DES APPARITIONS	MONTE DE LAS APARICIONES	GÓRA OBJAWIEŃ
OTAJSTVA KRUNICE	MYSTERIES OF THE ROSARIO	MISTERI DEL ROSARIO	DIE ROSENKRANZGHEIMNISSE	MYSTÈRES DU ROSAIRE	MISTERIOS DEL ROSARIO	TAJEMNICE RÓŻAŃCA
KRIŽEVAC	CROSS MOUNTAIN	MONTE DELLA CROCE	KREUZBERG	MONT DE LA CROIX	MONTE DE LA CRUZ	KRIŽEVAC
KRIŽNI PUT	WAY OF THE CROSS	VIA CRUCIS	KREUZWEG	CHEMIN DE CROIX	VÍA CRUCIS	DRÓGA KRZYŻOWA
CRKVA SV. JAKOVA	ST. JAMES' CHURCH	CHIESA SAN GIACOMO	KIRCHE DES HL. JAKOBUS	ÉGLISE ST. JACQUES	IGLESIA DE SANTIAGO APÓSTOL	KOŚCIÓŁŚWIĘTEGO JAKUBA
ZAJEDNICA "MILOSRDNI OTAC" - "MATERINO SELLO"	COMMUNITY "MERCIFUL FATHER" - "MOTHER'S VILLAGE"	COMUNITÀ "PADRE MISERICORDIOSO" - "VILLAGGIO DELLA MADRE"	GEMEINSCHAFT DES BARMHERZIGEN VÄTERS - "MUTTERDORF"	COMMUNAUTÉ "PÈRE MISÉRICORDIEUX" - "VILLAGE DE LA MÈRE"	COMUNIDAD DEL PADRE MISERICORDIOSO - "ALDEA DE LA MADRE"	WSPÓLNOTA "MIŁOSIERNEGO OJCA" - "MATICZYNA WIOSKA"
VRT SV. FRANJE	ST. FRANCIS' GARDEN	IL GIARDINO DI SAN FRANCESCO	GÄRTEN DES HL. FRANZISKUS	JARDIN ST. FRANÇOIS	JARDÍN DE SAN FRANCISCO	OGRODÓW ŚW. FRANCISZKA
GROBLJE	CEMETERY	CIMITERO	FRIEDHOF	CIMETIÈRE	CEMENTERIO	CMENTARZ
POŠTA TELEFON	POST OFFICE TELEPHONE	POSTA TELEFONO	POST TELEFON	BUREAU DE POSTE "TÉLÉPHONE"	OFICINA DE CORREOS TELEFONO	POCZTA TELEFON
AMBULANTNA PRVE POMOĆI	FIRST-AID STATION	PRONTO SOCCORSO	ERSTE HILFE STATION	PREMIERS SECOURS	PRIMEROS AUXILIOS	AMBULATORIUM PIERWSZEJ POMOCY
AUTOBUSI KOLOVOZ	BUS STATION	STAZIONE AUTOBUS	BUSBÄHNHOF	GARE ROUTIÈRE	ESTACIÓN DE AUTOBUSES	DWORZEC/AUTOBUSOWY




Góra Objawień

Miejsce pierwszych objawień Matki Bożej, kilkaset metrów ponad przysiółkiem wioski Bijakovici zwanym Podbrdo. Dzisiaj to miejsce nazywane jest Górą Objawień. Na drodze do miejsca objawień ustawiono wielki drewniany krzyż, który oznacza miejsce, gdzie Matka Boża trzeciego dnia objawień poprzez Mariję Pavlović po raz pierwszy wezwała do pokoju. W miejscu objawień, w dwudziestą rocznicę objawień postawiono figurę Królowej Pokoju wykonaną zgodnie ze wzorcem, który znajduje się przed kościołem parafialnym (dzieło Dino Felicio).





Jednym z wielu pięknych darów Medjugorje, jest rzeźba Chrystusa Ukrzyżowanego, znajdująca się w odległości kilkuset metrów za kościołem św. Jakuba, która od wielu lat aż do dzisiaj wydziela niezwykły olej z prawego kolana Chrystusa



Dzisiejsza technika
wszystko może.

Nasza grupa przy
pięknej pogodzie, pod
krzyżem, na szczycie
Góry Krzyża, gdzie
akurat nie doszliśmy.

KRZYWAĆ – GÓRA POWOŁAŃ,
UZDROWIEŃ I UWOLNIEŃ

Góra Krzyżowa 520 m n.p.m.
podobnie jak Góra
Objawień, góruje
nad Međugorjem. Jej szczyt
zwieńczony jest krzyżem,
który upamiętnia 1900
rocznicę śmierci Jezusa.
Góra pełni też funkcję
međugorskiej Kalwarii.



Park Narodowy Wodospady rzeki KRKA



**Do zobaczenia !!! Na wiosnę 2024, wycieczka do Austrii
ZAPRASZAMY !!!**

